



FICHA TÉCNICA REFERENCIAL DE PUNTO CRÍTICO PARA EL MANTENIMIENTO DE CAUCE, EN EL SECTOR CC.NN. SHINTORIATO, DISTRITO DE PERENE, PROVINCIA DE CHANCHAMAYO, DEPARTAMENTO DE JUNIN

FTR-MC-PREV N° 0566-2025-ANA-AAA.U-ALA.PE

PROPUESTA DE LA ACTIVIDAD: LIMPIEZA, DESCOLMATACIÓN Y CONFORMACION DE BORDO CON MATERIAL PROPIO DEL CAUCE DEL RIO PERENÉ, SECTOR CC.NN. SHINTORIATO, DISTRITO DE PERENE, PROVINCIA DE CHANCHAMAYO, DEPARTAMENTO DE JUNIN

1. UBICACIÓN:

AAA UCAYALI ALA PERENÉ Fecha 21/10/2025

1.1. Ubicación política

Departamento JUNIN Provincia CHANCHAMAYO Distrito PERENÉ Sector CC.NN. SHINTORIATO

1.2. Ubicación hidrográfica

Unidad hidrográfica CUENCA PERENÉ Cuerpo de agua RIO PERENÉ

1.3. Ubicación geográfica - Coordenadas UTM (Datum: WGS 84)

	Inicial			Final			Margen	Observación
	Norte (Y):	Este (X):	Zona	Norte (Y):	Este (X):	Zona		
TRAMO I	8,797,353.00	503,554.00	18 L	8,796,305.00	505,038.00	18 L	AMBAS	

2.- EVALUACIÓN DE LA ZONA EXPUESTA A INUNDACIONES::

2.1.- TIPO DE PELIGRO

inundacion X flujo de detritos X erosion fluvial X

2.2. NIVEL DE PELIGRO

Alto X Muy Alto

2.3.- GEOLOGÍA

La conformación del cauce esta compuesto por bolonería de 0.25 m canto rodado y piedras de gran tamaño 0.8 - 1.0 m de diametro; el talud en la margen derecha presenta afloramientos rocosos por partes. El cauce del rio Perene en el tramo critico tiene una pendiente de 2,5 a 3% aproximadamente, tiene un ancho variable que oscila entre 08 a 25 m, la parte central se encuentra colmatado con bolonería y canto rodado, presentando el tramo una curvatura o inflexión hacia ambos lados provocando erosion de las defensas de gaviones construidos que afectan directamente el cauce del rio Perene en el sector Santa Rosa de Ubiiriki, las cuales se veen seriamente afectadas siendo propensos a desbord, se requiere realizar la limpieza y descolmatacion del rio y que en epocas de crecida de rio mantiene en permanente zozobra a los pobladores de la localidad ya mencionada con antecedentes del problema de las inundaciones de años anteriores, asi mismo afectando las unidades productoras plantaciones de platano y citricos.

Gravoso	70%	Arenas	25%	Limo y arcillas	5%
Gravoso(Mayores a 2 mm), Arenoso(2 mm - 0.1 mm) y Arcilloso(menores de 0.1 mm)					

Los tipos de materiales existentes en el cauce del rio son: arena, grava, piedra y grandes cantidades de hormigón. No existen canteras de extracción de material de acarreo.

Geodinamica externa:

Lluvias:

Se presenta en mayor o menor grado de intensidad en las planicies a lo largo del rio Perené. Las principales causas de su ocurrencia son el incremento brusco de las escorrentías en cada temporada de lluvias, y las variaciones de su dinámica fluvial, trayendo consigo sedimentos y material flotante de aguas arriba. Por lo que que la erosión tiende a afectar el cauce aguas arriba del rio, acumulando material y la afectacion directa de la estructura y daño a las riberas naturales y artificiales.

Erosion Pluvial:

Se presenta en mayor o menor grado de intensidad en las planicies a lo largo del río perené, Las principales causas de su ocurrencia son el incremento brusco de las escorrentías en cada temporada de lluvias, y las variaciones de su dinámica fluvial, trayendo consigo sedimentos y material flotante de aguas arriba. Por lo que que la erosión tiende afectar a las riberas naturales y artificiales.

No se ha presentado erosión de riberas y según testimonios de los pobladores la acumulación de material de arrastre el cual dificulta la evacuación correcta del caudal, presentado acumulación de agua en el cauce el cual afecta inundaciones en la parte alta del río.

Inundaciones:

Se tiene registro de inundaciones en el año 2025, trayendo considerables daños a los habitantes del sector paraíso de Ubriki, ubicado a la margen derecha del río Perené, inundación que causó pérdida de bienes materiales, destrucción de infraestructura vial, desaparición de terrenos agrícolas en producción y de infraestructura de servicios.

En los años 2022-2023 y en el presente año hubo desbordes tanto para la margen derecha como para la margen izquierda, afectando a viviendas, vías de comunicación vecinal y áreas de cultivos.

Existe erosión fluvial constante, por la crecida del río Perené en épocas de avenidas.

2.4.- HIDROLOGÍA

PARÁMETROS GEOMORFOLÓGICOS el área de la cuenca cuenta con un aporte de extensión de 32,182 km² - 12,425.54 millas cuadradas. La altitud mas alta de la cuenca de 6,398.00 m y la altitud mas baja de 00 m, la pendiente de la cuenca es de 15%, la pendiente del río es entre 2 y 3%, y la longitud del cauce principal es de 2.0 km a lo largo. El ancho promedio de río en el punto de interés es de 60 metros, siendo variable entre 60 m y 35 metros. Siendo la la velocidad de escurrimiento de 3 km/h (0.84 m/s).

La cuenca del río Perené comprende un área de drenaje de 32,182 km², el caudal en época de estiaje es de aproximadamente de 816.11 m³/seg y en épocas de precipitaciones se estima un caudal promedio de 1360.18 m³/seg, llegando a caudales máximos en el punto de interés del orden de 1027.22 m³/seg; por las evidencias observadas.

2.5.- ELEMENTOS EXPUESTOS:

DESCRIPCIÓN	CANT.	UNIDAD	COMENTARIO
01. POBLACION AFECTADA	150	Hab.	CC.NN SHINTORIATO
02. VIVIENDAS EN RIESGO:	25	UNIDAD	
03. INSTITUCION EDUCATIVA:	1	UNIDAD	I.E. No. 31623
04. CENTROS DE SALUD			
05. AREAS DE CULTIVO:	17	Ha.	14 ha citricos, 3 ha plátanos.
06. CABEZAS DE GANADO:			
07.INFRAESTRUCTURA DE RIEGO (Canal, Bocatoma, Reservorio, Otros)			
08. INFRAESTRUCTURA VIAL (Km)	0.6		Carretera Principal
09. INFRAESTRUCTURA DE SERVICIOS (agua y saneamiento)			
10. INFRAESTRUCTURA ELECTRICA			
11. OTROS			

3.- PROPUESTA TECNICA:


3.1.- Actividades

Tipo	Unidad de medida	Cantidad	Descripción de la propuesta	Observaciones
LIMPIEZA Y DESCOLMATACIÓN	km	1.87	Limpieza y descolmatacion del cauce RIO PERENÉ	ANCHO DE CAUCE PROMEDIO 90.00 MTS.
CONFORMACIÓN DE BORDOS CON MATERIAL PROPIO	Km	3.74	Conformacion de bordos con material propio en ambas márgenes del cauce del RIO PERENÉ.	
ELIMINACION DE MATERIAL EXCEDENTE	m3	0.00	Eliminacion de material excedente	

4.-ESQUEMA DE PROPUESTA TÉCNICA:

VISTA DE PERFIL

SECCIÓN TÍPICA DEL RÍO A DESCOLMATAR



VISTA DE PLANTA




5.- IMAGEN SATELITAL DE ZONA VULNERABLE(GOOGLE EARTH)



6. PANEL FOTOGRÁFICO DE ZONA VULNERABLE


Fotografía N° 1: CC.NN Shintoriato, se observa que el río Perene se ahorca generando meandros peligrosos para la población y sus cultivos.



Fotografía 2: CC.NN Shintoriato, se observa que los espigones están siendo erosionados por el río

7.- PRESUPUESTO ESTIMADO:

ITEM	DESCRIPCIÓN	UND.	METRADO	PRECIO S/.	PARCIAL S/.
LIMPIEZA, DESCOLMATACIÓN (L=1870.00 m) Y CONFORMACION DE BORDOS (L=3740.00 m)					
1.00	OBRAS PROVISIONALES				4,590.49
1.01	CARTEL DE IDENTIFICACION DE LA ACTIVIDAD 3.60 x 4.80 m	und.	1.00	1,778.59	1,778.59
1.02	CASETA DE GUARDIANIA Y/O ALMACEN	m2	30.00	93.73	2,811.90
2.00	TRABAJOS PRELIMINARES				30,301.17
2.01	MOVILIZACION Y DESMOVILIZACION DE EQUIPOS Y MAQUINARIA	vje	2.00	10,021.59	20,043.18
2.02	RAMPAS DE ACCESO A LA ACTIVIDAD	m3	240.00	6.03	1,447.20
2.03	TRAZO Y REPLANTEO	Km	1.87	1,881.02	3,517.51
2.04	CONTROL TOPOGRAFICO	Km	1.87	2,830.63	5,293.28
3.00	MOVIMIENTO DE TIERRAS				3,084,452.80
3.01	LIMPIEZA Y DESCOLMATACION DE CAUCE DE RIO	m3	201,960.00	7.33	1,480,366.80
3.02	CONFORMACION DE BORDOS CON MATERIAL PROPIO	m3	201,960.00	7.65	1,544,994.00
3.03	PERFILADO Y REFINE EN TALUD DE BORDOS	m2	14,960.00	3.95	59,092.00
3.04	ELIMINACION DE MATERIAL EXCEDENTE	m3	0.00	14.49	-
	COSTO DIRECTO				3,119,344.46
	GASTOS GENERALES (8%CD)				249,547.56
	UTILIDAD (5%CD)				155,967.22
	SUB TOTAL				3,524,859.23
	IGV (18%)				634,474.66
	TOTAL				4,159,333.90
	SUPERVISIÓN (3%CD)				93,580.33
	FICHA DEFINITIVA				10,000.00
	PRESUPUESTO TOTAL				4,262,914.23
SON: CUATRO MILLONES DOSCIENTOS SESENTA Y DOS MIL NOVECIENTOS CATORCE CON 23/100 SOLES					



PERÚ

Ministerio
de Desarrollo Agrario
y Riego

8.- CRONOGRAMA DE EJECUCIÓN

ITEM	ACTIVIDAD	UNID.	DIAS	PLAZO DE EJECUCION (DÍAS)							
				MES 01				MES 2			
				I	II	III	IV	I	II	III	IV
1.00	LIMPIEZA, DESCOLMATACIÓN (L=1870.00 m) Y CONFORMACION DE BORDOS (L=3740.00 m)										
01.01	OBRAS PROVISIONALES										
01.01.01	CARTEL DE IDENTIFICACION DE LA ACTIVIDAD 3.60 x 4.80 m	und	1.00								
01.01.02	CASETA DE GUARDIANIA Y/O ALMACEN	und	1.00								
01.02	OBRAS PRELIMINARES										
01.02.02	MOVILIZACION Y DESMOVILIZACION DE EQUIPOS Y MAQUINARIA	vje	2.00								
01.02.01	RAMPAS DE ACCESO A LA ACTIVIDAD	m3	1.00								
01.02.02	TRAZO Y REPLANTEO	km	4.00								
01.02.03	CONTROL TOPOGRAFICO	km	50.00								
01.03	MOVIMIENTO DE TIERRAS										
01.03.01	LIMPIEZA Y DESCOLMATACION DE CAUCE DE RIO	m3	50.00								
01.03.03	CONFORMACION DE BORDOS CON MATERIAL PROPIO	m3	40.00								
01.03.04	PERFILADO Y REFINE EN TALUD DE BORDOS	m2	40.00								
01.03.05	ELIMINACION DE MATERIAL EXCEDENTE	m3									

ACTIVIDADES A REALIZAR PARA EL CUMPLIMIENTO DE LA OBRA

ITEM	ACTIVIDAD	MES 01				MES 02				MES 03		
		I	II	III	IV	I	II	III	IV	I	II	III
01.01	FORMULACION DE FICHA TECNICA											
01.02	CONTRATACION											
01.03	EJECUCION											
01.04	SUPERVISIÓN											
01.05	LIQUIDACION											

Fecha de elaboración de la ficha:

21/10/2025

NOTA : * LA PRESENTE FICHA TÉCNICA REFERENCIAL DE PREVENCIÓN PARA LIMPIEZA, DESCOLMATACIÓN Y CONFORMACION DE BORDOS CON MATERIAL PROPIO EN CAUCES EN RÍOS Y QUEBRADAS, CONTIENE INFORMACION REFERENCIAL RESPECTO AL PRESUPUESTO, METRADOS, COSTOS UNITARIOS E INSUMOS; DEBIENDO SER LA FICHA TECNICA DEFINITIVA LA QUE ESTABLEZCA EL PRESUPUESTO DE LA ACTIVIDAD.

* LA PROPUESTA TECNICA ES REFERENCIAL Y PUEDE VARIAR DE ACUERDO AL ESTUDIO DE LA FICHA TECNICA DEFINITIVA



PERÚ

PRESUPUESTO REFERENCIAL DE LA ACTIVIDAD

Presupuesto: LIMPIEZA, DESCOLMATACIÓN Y CONFORMACION DE BORDO CON MATERIAL PROPIO DEL CAUCE DEL RIO PERENÉ, SECTOR CC.NN. SHINTORIATO, DISTRITO DE PERENE, PROVINCIA DE CHANCHAMAYO, DEPARTAMENTO DE JUNIN

Lugar: SECTOR CC.NN. SHINTORIATO, DISTRITO DE PERENE, PROVINCIA DE CHANCHAMAYO, DEPARTAMENTO DE JUNIN

Fecha : 21/10/2025

ITEM	DESCRIPCIÓN	UND.	METRADO	PRECIO S/.	PARCIAL S/.
LIMPIEZA, DESCOLMATACIÓN (L=1870.00 m) Y CONFORMACION DE BORDOS (L=3740.00 m)					
1.00	OBRAS PROVISIONALES				4,590.49
1.01	CARTEL DE IDENTIFICACION DE LA ACTIVIDAD 3.60 x 4.80 m	und.	1.00	1,778.59	1,778.59
1.02	CASETA DE GUARDIANIA Y/O ALMACEN	m2	30.00	93.73	2,811.90
2.00	TRABAJOS PRELIMINARES				30,301.17
2.01	MOVILIZACION Y DESMOVILIZACION DE EQUIPOS Y MAQUINARIA	vje	2.00	10,021.59	20,043.18
2.02	RAMPAS DE ACCESO A LA ACTIVIDAD	m3	240.00	6.03	1,447.20
2.03	TRAZO Y REPLANTEO	Km	1.87	1,881.02	3,517.51
2.04	CONTROL TOPOGRAFICO	Km	1.87	2,830.63	5,293.28
3.00	MOVIMIENTO DE TIERRAS				3,084,452.80
3.01	LIMPIEZA Y DESCOLMATACION DE CAUCE DE RIO	m3	201,960.00	7.33	1,480,366.80
3.02	CONFORMACION DE BORDOS CON MATERIAL PROPIO	m3	201,960.00	7.65	1,544,994.00
3.03	PERFILADO Y REFINE EN TALUD DE BORDOS	m2	14,960.00	3.95	59,092.00
3.04	ELIMINACION DE MATERIAL EXCEDENTE	m3	0.00	14.49	-
COSTO DIRECTO					3,119,344.46
GASTOS GENERALES (8%CD)					249,547.56
UTILIDAD (5%CD)					155,967.22
SUB TOTAL					3,524,859.23
IGV (18%)					634,474.66
TOTAL					4,159,333.90
SUPERVISIÓN (3%CD)					93,580.33
FICHA DEFINITIVA					10,000.00
PRESUPUESTO TOTAL					4,262,914.23

SON: CUATRO MILLONES DOSCIENTOS SESENTA Y DOS MIL NOVECIENTOS CATORCE CON 23/100 SOLES

NOTA: EL PRESUPUESTO ES REFERENCIAL, DEBIENDO SER LA FICHA TECNICA DEFINITIVA LA QUE ESTABLEZCA EL PRESUPUESTO FINAL DE LA ACTIVIDAD U OBRA



PLANILLA GENERAL DE METRADOS REFERENCIAL DE LA ACTIVIDAD

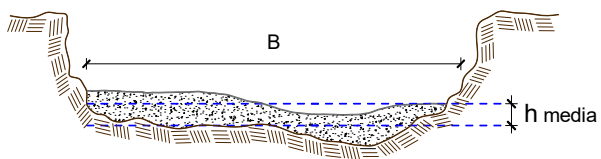
Proyecto: LIMPIEZA, DESCOLMATACIÓN Y CONFORMACION DE BORDO CON MATERIAL PROPIO DEL CAUCE DEL RIO PERENÉ, SECTOR CC.NN. SHINTORIATO, DISTRITO DE PERENE, PROVINCIA DE CHANCHAMAYO, DEPARTAMENTO DE JUNIN

Ubicación: SECTOR CC.NN. SHINTORIATO, DISTRITO DE PERENE, PROVINCIA DE CHANCHAMAYO, DEPARTAMENTO DE JUNIN

Fecha : 21/10/2025

Item	Descripción	Unid.	Nro veces	Dimensiones			Parcial	Total
				Largo	Ancho	Altura		
LIMPIEZA, DESCOLMATACIÓN (L=1870.00 m) Y CONFORMACION DE BORDOS (L=3740.00 m)								
1.00	TRABAJOS PROVISIONALES							
1.01	CARTEL DE IDENTIFICACION DE LA ACTIVIDAD 3.60 x 4.80 m	und.	1.00				1.00	1.00
1.02	CASETA DE GUARDIANIA Y/O ALMACEN	m2	1.00	6.00	5.00		30.00	30.00
2.00	TRABAJOS PRELIMINARES							
2.01	MOVILIZACION Y DESMOVILIZACION DE EQUIPOS Y MAQUINARIA	vje	2.00				2.00	2.00
2.02	RAMPAS DE ACCESO A LA ACTIVIDAD	m3						240.00
			1.00	15.00	4.00	4.00	240.00	
2.03	TRAZO Y REPLANTEO	Km	1.00				1.87	1.87
	Descolmatacion			1,870.00				
	Enrocado			0.00				
2.04	CONTROL TOPOGRAFICO	KM	1.00				1.87	1.87
	Descolmatacion			1,870.00				
	Enrocado			0.00				
2.05	DESVIO DEL RIO	M	1.00	-			-	-
1.03	MOVIMIENTO DE TIERRAS							
01.03.01	LIMPIEZA Y DESCOLMATACIÓN DEL CAUCE	m3	1.00	1,870.0	90.00	1.20	201,960.00	201,960.00
01.03.02	CONFORMACIÓN DE BORDOS CON MATERIAL PROPIO	m3	2.00	1,870.0	8.00	6.75	201,960.00	201,960.00
01.03.03	PERFILADO Y REFINE EN TALUD DE BORDOS	m2	2.00	1,870.0	4.00		14,960.00	14,960.00
01.03.04	ELIMINACIÓN DE MATERIAL EXCEDENTE	m3	1.00	esp=	10%		-	-

DIMENSIONES DE



h media = 1.20 m
B = 90.0 m

NOTA: LOS METRADOS SON REFERENCIALES, DEBIENDO SER LA FICHA TECNICA DEFINITIVA LA QUE ESTABLEZCA LOS VALORES FINALES, DE ACUERDO AL PLANTEAMIENTO ESTRUCTURAL



Análisis de precios unitarios Referencial de la Actividad

LIMPIEZA, DESCOLMATACIÓN Y CONFORMACION DE BORDO CON MATERIAL PROPIO DEL CAUCE DEL RIO PERENÉ, SECTOR CC.NN. SHINTORIATO, DISTRITO DE PERENE, PROVINCIA DE CHANCHAMAYO, DEPARTAMENTO DE JUNIN

Partida	01.01		CASETA DE GUARDIANIA Y/O ALMACEN				
Rendimiento	m2/DIA	20.0000		EQ. 20.0000		Costo unitario directo por : m2	93.73
Código	Descripción Recurso	Unidad	Cuadrilla	Cantidad	Precio S/.	Parcial S/.	
	Mano de Obra						
0101010003	OPERARIO	hh	1.0000	0.4000	28.46	11.38	
0101010004	OFICIAL	hh	1.0000	0.4000	22.40	8.96	
0101010005	PEON	hh	1.0000	0.4000	20.29	8.12	
						28.46	
	Materiales						
02041200010005	CLAVOS PARA MADERA CON CABEZA DE kg			0.2500	7.25	1.81	
0204180008	CALAMINA GALVANIZADA e=0.14 mm	m2		0.8000	9.60	7.68	
0231010001	MADERA TORNILLO	p2		6.0000	7.00	42.00	
02310500010007	TRIPLAY LUPUNA E= 6 mm	m2		0.7500	17.24	12.93	
						64.42	
	Equipos						
0301010006	HERRAMIENTAS MANUALES	%mo		3.0000	28.46	0.85	
						0.85	
Partida	01.02		CARTEL DE IDENTIFICACION DE ACTIVIDAD				
Rendimiento	und/DIA	1.0000		EQ. 1.0000		Costo unitario directo por : und	1,778.59
Código	Descripción Recurso	Unidad	Cuadrilla	Cantidad	Precio S/.	Parcial S/.	
	Mano de Obra						
0101010003	OPERARIO	hh	1.0000	8.0000	28.46	227.68	
101010004	PEON	hh	2.0000	16.0000	20.29	324.64	
						552.32	
	Materiales						
02041200010009	CLAVOS PARA MADERA CON CABEZA DE kg			2.0000	7.25	14.50	
0207030001	HORMIGON	m3		0.4800	40.00	19.20	
0213010001	CEMENTO PORTLAND TIPO I (42.5 kg)	bol		1.2000	30.00	36.00	
0231010001	MADERA TORNILLO	p2		70.0000	7.00	490.00	
02901500260004	GIGANTOGRAFIA SEGUN DISEÑO	und		1.0000	650.00	10.00	
						1,209.70	
	Equipos						
0301010006	HERRAMIENTAS MANUALES	%mo		3.0000	552.32	16.57	
						16.57	
Partida	02.01		MOVILIZACION Y DESMOVILIZACION DE MAQUINARIAS Y EQUIPOS				
Rendimiento	glb/DIA	1.0000		EQ. 1.0000		Costo unitario directo por : glb	10,021.59
Código	Descripción Recurso	Unidad	Cuadrilla	Cantidad	Precio S/.	Parcial S/.	
	Mano de Obra						
0101010005	PEON	hh	6.0000	48.0000	20.29	973.92	
						973.92	
	Equipos						
0301010006	HERRAMIENTAS MANUALES	%mo		3.0000	973.92	29.22	
03012200010004	CAMION PLATAFORMA 4 x 6 300 HP 19 t hm		0.7500	6.0000	452.00	2,712.00	
0301220011	CAMION SEMI TRAYLER 6 x4 330 HP 35 T hm		1.8750	15.0000	420.43	6,306.45	
						9,047.67	



Partida	02.03	RAMPAS DE ACCESO A LA ACTIVIDAD				
Rendimiento	m3/DIA	1,000.0000	EQ. 1,000.0000	Costo unitario directo por : m3		6.03
Código	Descripción Recurso	Unidad	Cuadrilla	Cantidad	Precio S/.	Parcial S/.
Mano de Obra						
0101010005	PEON	hh	1.0000	0.0080	20.29	0.16
0101010010	OFICIAL (CONTROLADOR)	hh	0.1000	0.0008	22.40	0.02
						0.18
Equipos						
0301010006	HERRAMIENTAS MANUALES	%mo		3.0000	0.18	0.01
03011800020002	TRACTOR DE ORUGAS DE 300-330 HP	hm	1.0000	0.0080	729.50	5.84
						5.85

Partida	02.04	TRAZO Y REPLANTEO				
Rendimiento	km/DIA	0.5000	EQ. 0.5000	Costo unitario directo por : km		1,881.02
Código	Descripción Recurso	Unidad	Cuadrilla	Cantidad	Precio S/.	Parcial S/.
Mano de Obra						
0101010003	OPERARIO	hh	0.1000	1.6000	28.46	45.54
0101010005	PEON	hh	0.5000	8.0000	20.29	162.32
0101030000	TOPOGRAFO	hh	1.0000	16.0000	29.42	470.72
01010300030003	AYUDANTE DE TOPOGRAFIA	hh	0.5000	8.0000	22.40	179.20
						857.78
Materiales						
02040300010043	FIERRO 3/8"	var		0.5000	22.30	11.15
0213010001	CEMENTO PORTLAND TIPO I (42.5 kg)	bol		3.6000	30.00	108.00
02130300010003	YESO BOLSA 25 kg	bol		3.0000	20.00	60.00
0231040001	ESTACAS DE MADERA	und		50.0000	4.65	232.50
0240020001	PINTURA ESMALTE	gal		0.3500	60.17	21.06
						432.71
Equipos						
0301000014	MIRAS	día	2.0000	4.0000	17.36	69.44
0301000015	JALONES	día	4.0000	8.0000	14.96	119.68
0301000022	ESTACION TOTAL	he	1.0000	16.0000	23.48	375.68
0301010006	HERRAMIENTAS MANUALES	%mo		3.0000	857.78	25.73
						590.53

Partida	02.05	CONTROL TOPOGRAFICO				
Rendimiento	km/DIA	0.2000	EQ. 0.2000	Costo unitario directo por : km		2,830.63
Código	Descripción Recurso	Unidad	Cuadrilla	Cantidad	Precio S/.	Parcial S/.
Mano de Obra						
0101010004	OFICIAL	hh	0.1000	4.0000	22.40	89.60
0101010005	PEON	hh	0.5000	20.0000	20.29	405.80
0101030000	TOPOGRAFO	hh	1.0000	40.0000	29.42	1,176.80
01010300030003	AYUDANTE DE TOPOGRAFIA	hh	0.2500	10.0000	22.40	224.00
						1,896.20
Materiales						
02130300010003	YESO BOLSA 25 kg	bol		3.0000	20.00	60.00
0231040001	ESTACAS DE MADERA	und		50.0000	4.65	232.50
0240020001	PINTURA ESMALTE	gal		0.2500	60.17	15.04
						307.54
Equipos						
0301000023	NIVEL TOPOGRAFICO	hm	1.0000	40.0000	14.25	570.00
0301010006	HERRAMIENTAS MANUALES	%mo		3.0000	1,896.20	56.89
						626.89



Partida	02.06		DESVIO DE CAUCE DE RIO			
Rendimiento	m/DIA	320.0000	EQ. 320.0000	Costo unitario directo por : m		20.30
Código	Descripción Recurso	Unidad	Cuadrilla	Cantidad	Precio S/.	Parcial S/.
Mano de Obra						
0101010003	OPERARIO	hh	1.0000	0.0250	28.46	0.71
0101010004	OFICIAL	hh	0.5000	0.0125	22.40	0.28
0101010005	PEON	hh	2.0000	0.0500	20.29	1.01
						2.00
Equipos						
0301010006	HERRAMIENTAS MANUALES	%mo		3.0000	2.00	0.06
03011800020002	TRACTOR DE ORUGAS DE 300-330 HP	hm	1.0000	0.0250	729.50	18.24
						18.30
Partida	03.01		LIMPIEZA Y DESCOLMATACIÓN DE CAUCE DE RIO			
Rendimiento	m3/DIA	850.0000	EQ. 850.0000	Costo unitario directo por : m3		7.33
Código	Descripción Recurso	Unidad	Cuadrilla	Cantidad	Precio S/.	Parcial S/.
Mano de Obra						
0101010003	OPERARIO	hh	1.0000	0.0094	28.46	0.27
0101010005	PEON	hh	1.0000	0.0094	20.29	0.19
						0.46
Equipos						
0301010006	HERRAMIENTAS MANUALES	%mo		3.0000	0.46	0.01
03011800020002	TRACTOR DE ORUGAS DE 300-330 HP	hm	1.0000	0.0094	729.50	6.86
						6.87
Partida	03.02		CONFORMACION DE BORDOS C/ MAQUINARIA CON MATERIAL PROPIO			
Rendimiento	m3/DIA	810.0000	EQ. 810.0000	Costo unitario directo por : m3		7.65
Código	Descripción Recurso	Unidad	Cuadrilla	Cantidad	Precio S/.	Parcial S/.
Mano de Obra						
0101010005	PEON	hh	1.0000	0.0099	20.29	0.20
0101010010	OFICIAL (CONTROLADOR)	hh	1.0000	0.0099	22.40	0.22
						0.42
Equipos						
0301010006	HERRAMIENTAS MANUALES	%mo		3.0000	0.42	0.01
03011800020002	TRACTOR DE ORUGAS DE 300-330 HP	hm	1.0000	0.0099	729.50	7.22
						7.23

**PERÚ****Ministerio
de Desarrollo Agrario
y Riego**

Partida	03.04		PERFILADO Y REFINE EN TALUD DE BORDOS			
Rendimiento	m2/DIA	1,200.0000	EQ. 1,200.0000	Costo unitario directo por : m2		3.95
Código	Descripción Recurso	Unidad	Cuadrilla	Cantidad	Precio S/.	Parcial S/.
Mano de Obra						
0101010004	OFICIAL	hh	1.0000	0.0067	22.40	0.15
0101010005	PEON	hh	2.0000	0.0133	20.29	0.27
						0.42
Equipos						
0301010006	HERRAMIENTAS MANUALES	%mo		3.0000	0.42	0.01
03011700010007	EXCAVADORA SOBRE ORUGAS 170 - 250 hm		1.0000	0.0067	525.13	3.52
						3.53
Partida	03.05		ELIMINACION DE MATERIAL EXCEDENTE			
Rendimiento	m3/DIA	1,200.0000	EQ. 1,200.0000	Costo unitario directo por : m3		14.49
Código	Descripción Recurso	Unidad	Cuadrilla	Cantidad	Precio S/.	Parcial S/.
Mano de Obra						
0101010005	PEON	hh	1.0000	0.0067	20.29	0.14
0101010010	OFICIAL (CONTROLADOR)	hh	0.1000	0.0007	22.40	0.02
						0.16
Equipos						
03011600010005	CARGADOR SOBRE LLANTAS DE 200 - 25 hm		1.0000	0.0067	399.70	2.68
0301220010	CAMION VOLQUETE 6 x 4 330HP15 M3	hm	4.0000	0.0267	436.20	11.65
						14.33

NOTA: LOS ANALISIS DE COSTOS UNITARIOS SON REFERENCIALES, DEBIENDO SER LA FICHA TECNICA DEFINITIVA LA QUE DETERMINE LOS COSTOS UNITARIOS FINALES

**PERÚ****Ministerio
de Desarrollo Agrario
y Riego****Precios y cantidades de recursos requeridos por propuesta referencial**

Actividad **LIMPIEZA, DESCOLMATACIÓN Y CONFORMACION DE BORDO CON MATERIAL PROPIO DEL CAUCE DEL RIO PERENÉ, SECTOR CC.NN. SHINTORIATO, DISTRITO DE PERENE, PROVINCIA DE CHANCHAMAYO, DEPARTAMENTO DE JUNIN**

Fecha **21/10/2025**

Lugar **SECTOR CC.NN. SHINTORIATO, DISTRITO DE PERENE, PROVINCIA DE CHANCHAMAYO, DEPARTAMENTO DE JUNIN**

Código	Recurso	Unidad	Cantidad	Precio S/.	Parcial S/.
MANO DE OBRA					
0101010003	OPERARIO	hh	93.7381	28.46	2,668.00
0101010004	OFICIAL	hh	35.1984	22.40	788.44
0101010005	PEON	hh	451.8237	20.29	9,167.50
0101010010	OFICIAL (CONTROLADOR)	hh	87.7787	22.40	1,966.24
0101030000	TOPOGRAFO	hh	21.3662	29.42	628.00
01010300030003	AYUDANTE DE TOPOGRAFIA	hh	6.8677	22.40	154.00
					15,372.18
MATERIALES					
02040300010043	FIERRO 3/8"	var	0.3550	22.30	7.92
02041200010005	CLAVOS PARA MADERA CON CABEZA DE 3"	kg	7.5000	7.25	54.38
02041200010009	CLAVOS PARA MADERA CON CABEZA DE 2" A 4"	kg	2.0000	7.25	14.50
0204180008	CALAMINA GALVANIZADA e=0.14 mm	m2	24.0000	9.60	230.40
0207030001	HORMIGON	m3	0.4800	40.00	19.20
0213010001	CEMENTO PORTLAND TIPO I (42.5 kg)	bol	3.7560	30.00	112.68
02130300010003	YESO BOLSA 25 kg	bol	4.2600	20.00	85.20
0231010001	MADERA TORNILLO	p2	250.0000	7.00	1,750.00
0231040001	ESTACAS DE MADERA	und	71.0022	4.65	330.16
02310500010007	TRIPLAY LUPUNA E= 6 mm	m2	22.5000	17.24	387.90
0240020001	PINTURA ESMALTE	gal	0.4260	60.17	25.63
02901500260004	GIGANTOGRAFIA SEGUN DISEÑO	und	1.0000	650.00	650.00
					3,667.97
EQUIPOS					
SO 0301000014	MIRAS	día	26.8690	17.36	466.00
0301000015	JALONES	día	45.1399	14.96	676.00
0301000022	ESTACION TOTAL	he	142.9431	23.48	3,356.00
0301000023	NIVEL TOPOGRAFICO	hm	217.1015	14.25	3,094.00
0301010006	HERRAMIENTAS MANUALES	%mo			183.40
03011600010005	CARGADOR SOBRE LLANTAS DE 200 - 250 HP 4.	hm	14.8251	399.70	5,926.00
03011700010007	EXCAVADORA SOBRE ORUGAS 170 - 250 HP 1	hm	10.2685	525.13	5,392.00
03011800020002	TRACTOR DE ORUGAS DE 300-330 HP	hm	128.9303	729.50	94,054.00
03012200010004	CAMION PLATAFORMA 4 x 6 300 HP 19 tn	hm	6.4486	452.00	2,914.00
0301220010	CAMION VOLQUETE 6 x 4 330HP15 M3	hm	59.0792	436.20	25,770.00
0301220011	CAMION SEMI TRAYLER 6 x4 330 HP 35 TN	hm	16.1214	420.43	6,778.00
					148,609.40
Total				S/.	3,119,344.46

NOTA: LOS INSUMOS SON REFERENCIALES, DEBIENDO SER LA FICHA TECNICA DEFINITIVA LA QUE DETERMINE LOS INSUMOS FINALES



Ministerio
de Desarrollo Agrario
y Riego



CRONOGRAMA

LIMPIEZA, DESCOLMATACIÓN Y CONFORMACION DE BORDO CON MATERIAL PROPIO DEL CAUCE DEL RIO PERENÉ, SECTOR CC.NN.
SHINTORIATO, DISTRITO DE PERENE, PROVINCIA DE CHANCHAMAYO, DEPARTAMENTO DE JUNIN

Fecha : 21/10/2025

ITEM	ACTIVIDAD	UNID.	DIAS	PLAZO DE EJECUCION (DÍAS)							
				MES 01				MES 2			
				I	II	III	IV	I	II	III	IV
1.00	LIMPIEZA, DESCOLMATACIÓN (L=1870.00 m) Y CONFORMACION DE BORDOS (L=3740.00 m)										
01.01	OBRAS PROVISIONALES										
01.01.01	CARTEL DE IDENTIFICACION DE LA ACTIVIDAD 3.60 x 4.80 m	und	1.00	■							
01.01.02	CASETA DE GUARDIANIA Y/O ALMACEN	und	1.00	■							
01.02	OBRAS PRELIMINARES										
01.01.02	MOVILIZACION Y DESMOVILIZACION DE EQUIPOS Y MAQUINARIA	vje	2.00	■							■
01.02.01	RAMPAS DE ACCESO A LA ACTIVIDAD	m3	1.00	■							
01.02.02	TRAZO Y REPLANTEO	km	4.00	■							
01.02.03	CONTROL TOPOGRAFICO	km	50.00								
01.03	MOVIMIENTO DE TIERRAS										
01.03.01	LIMPIEZA Y DESCOLMATACION DE CAUCE DE RIO	m3	50.00								
01.03.03	CONFORMACION DE BORDOS CON MATERIAL PROPIO	m3	40.00								
01.03.04	PERFILADO Y REFINE EN TALUD DE BORDOS	m2	40.00								
01.03.05	ELIMINACION DE MATERIAL EXCEDENTE	m3									

Profesional de la ALA que ha
elaborado la ficha referencial

Administrador de la
Administración Local Del Agua



PERÚ

Ministerio
de Desarrollo Agrario
y Riego



CRONOGRAMA DE ACTIVIDADES PARA EL CUMPLIMIENTO DE OBRA

PRESUPUESTO LIMPIEZA, DESCOLMATACIÓN Y CONFORMACION DE BORDO CON MATERIAL PROPIO DEL CAUCE DEL RIO PERENÉ, SECTOR CC.NN. SHINTORIATO, DISTRITO DE PERENE, PROVINCIA DE CHANCHAMAYO, DEPARTAMENTO DE JUNIN

LUGAR SECTOR CC.NN. SHINTORIATO, DISTRITO DE PERENE, PROVINCIA DE CHANCHAMAYO, DEPARTAMENTO DE JUNIN

FECHA 21/10/2025

ITEM	ACTIVIDAD	MES 01				MES 02				MES 03		
		I	II	III	IV	I	II	III	IV	I	II	III
01.01	FORMULACION DE FICHA TECNICA											
01.02	CONTRATACION											
01.03	EJECUCION											
01.04	SUPERVISIÓN											
01.05	LIQUIDACION											